



## HONORABLE ASAMBLEA LEGISLATIVA:

En uso de la facultad que le confieren los artículos 115, fracción IV párrafo tercero de la Constitución Política de los Estados Unidos Mexicanos; 64, fracción IV de la Constitución Política del Estado de Tamaulipas; y 15, fracción IX de la Ley de Catastro para el Estado de Tamaulipas, el Ayuntamiento del Municipio de **Padilla**, Tamaulipas, mediante oficio número **MPT-001-09-2023** de fecha **8 de septiembre** del año en curso, presentó la **propuesta de Tablas de Valores Unitarios de Suelo y Construcciones** que servirán de base para el cobro de las contribuciones sobre la propiedad inmobiliaria, durante el **ejercicio fiscal del año 2024**.

Al efecto, quienes integramos las Comisiones Unidas de Finanzas, Planeación, Presupuesto y Deuda Pública y de Asuntos Municipales, con fundamento en lo dispuesto por los artículos 35 numerales 1 y 2 inciso c); 36 inciso c); 43, 1 incisos e) y g); 45 numerales 1 y 2; 46 numeral 1; y 95 numerales 1, 2, y 4, todos estos de la Ley sobre la Organización y Funcionamiento Internos del Congreso del Estado Libre y Soberano de Tamaulipas, sometemos a la consideración de esta Honorable Asamblea Legislativa, el siguiente dictamen conforme al siguiente procedimiento:

### Metodología

I. En el apartado denominado “**Antecedentes**”, se señala el trámite del proceso legislativo, desde la fecha de recepción de la **propuesta de Tablas de Valores Unitarios de Suelo y Construcciones** y del turno a las Comisiones competentes para la formulación del dictamen correspondiente.

II. En el apartado “**Competencia**”, se da cuenta de la atribución que tiene este Poder Legislativo local para conocer y resolver en definitiva el presente asunto, con base en lo dispuesto por el artículo 58, fracción I, de la Constitución Política local, que le otorga



**GOBIERNO DE TAMAULIPAS  
PODER LEGISLATIVO**

facultades al Congreso del Estado, para expedir, reformar y derogar las leyes y decretos que regulan el ejercicio del poder público.

De manera similar, se enuncian las disposiciones normativas que determinan la función, facultades y atribuciones de las Comisiones Dictaminadoras.

**III.** En el apartado “**Objeto de la acción legislativa**”, se expone la finalidad y los alcances de la propuesta en estudio y, se elabora una síntesis del tema que la compone.

**IV.** En el apartado “**Análisis del contenido de la propuesta**”, y con el objeto de establecer el análisis de la misma, se realiza una exposición jurídica que fundamenta y motiva la propuesta antes citada, en el presente instrumento parlamentario.

**V.** En el apartado “**Consideraciones de las Comisiones dictaminadoras**”, los integrantes de estas Comisiones Unidas expresan los razonamientos, argumentos y juicios de valoración de la propuesta en análisis, en los cuales se basa y sustenta el sentido del dictamen.

**VI.** En el apartado denominado “**Conclusión**”, se propone el resolutivo que estas Comisiones Unidas someten a la consideración del Honorable Pleno Legislativo.

**D I C T A M E N**

**I. Antecedentes.**

1. La propuesta de Tablas de Valores Unitarios de referencia, fue debidamente recibida en la Oficialía de Partes de este Congreso del Estado en fecha **8 de septiembre** del actual.
2. La Diputación Permanente del segundo período de receso, correspondiente al segundo año de ejercicio constitucional, en Sesión celebrada el día **14 de septiembre** del presente año, recibe la propuesta precitada y, con fundamento en los artículos 22, numeral 1, inciso f);



**GOBIERNO DE TAMAULIPAS  
PODER LEGISLATIVO**

54, numeral 1; y 58 de la ley que rige el funcionamiento de este Congreso, determina proceder a su estudio y elaboración del dictamen correspondiente.

3. La propuesta de mérito forma parte de los asuntos en cartera que quedaron pendientes de dictaminar al concluir el período de receso legislativo comprendido del 01 de julio al 30 de septiembre del presente año, los cuales por disposición legal la Diputación Permanente que fungió en el mismo, dio cuenta al Pleno Legislativo en Sesión Pública Ordinaria celebrada en fecha 02 de octubre del actual, así como de su correspondiente entrega a la Mesa Directiva para los efectos legales correspondientes.
4. En esa propia fecha, la Presidencia de la Mesa Directiva con fundamento en lo dispuesto por el artículo 22, incisos f), k) y o), de la ley que establece las normas de organización interna del Congreso, acordó turnar la propuesta multicitada a las Comisiones Unidas de Finanzas, Planeación, Presupuesto y Deuda Pública y de Asuntos Municipales, mediante sendos oficios números: **HCE/PMD/AT-005** y **HCE/PMD/AT-006**, recayéndole a la misma el número de expediente **65-1326**, para su estudio y dictamen correspondiente.

## **II. Competencia.**

Por ser de estricto derecho, en primer término analizamos lo relativo a la competencia de esta Legislatura para conocer y resolver sobre la propuesta de mérito, debiéndose afirmar que esta Legislatura local, de conformidad con lo dispuesto en el artículo 115, fracción IV párrafo tercero, de la Constitución Política de los Estados Unidos Mexicanos, y el correlativo 133 párrafo tercero de la Constitución Política local, está facultada para conocer y analizar las propuestas de tablas de valores unitarios de suelo y construcciones, para que los Municipios cuenten con los instrumentos legales que les permitan realizar el cobro de las contribuciones sobre la propiedad inmobiliaria.

Así también, cabe señalar que este Poder Legislativo local es competente para resolver en definitiva el presente asunto, con base en lo dispuesto por los artículos 58, fracciones I y LXI, que le otorga facultades al Congreso del Estado, para expedir, reformar y derogar las leyes y



**GOBIERNO DE TAMAULIPAS  
PODER LEGISLATIVO**

Decretos que regulan el ejercicio del poder público, como es el caso que nos ocupa, así como para ejercer las demás facultades conferidas constitucional y legalmente.

De igual forma, las Comisiones Unidas de Finanzas, Planeación, Presupuesto y Deuda Pública y de Asuntos Municipales, son competentes para emitir el presente dictamen, de conformidad con lo dispuesto por los artículos 35 numerales 1 y 2 inciso c); 36 inciso c); 43, 1 incisos e) y g); 45 numerales 1 y 2; 46 numeral 1; y 95 numerales 1, 2, y 4, todos estos de la Ley sobre la Organización y Funcionamiento Internos del Congreso del Estado Libre y Soberano de Tamaulipas.

**III. Objeto de la acción legislativa.**

Una vez acreditada la competencia constitucional y legal tanto en el conocimiento del asunto por parte de estos órganos Legislativos, como el análisis y opinión de las Comisiones Unidas que suscriben el presente Dictamen, iniciamos el estudio de fondo de la acción legislativa promovida por el Ayuntamiento de **Padilla**, Tamaulipas, la cual tiene como propósito expedir las Tablas de Valores Unitarios de Suelo y Construcciones que servirán de base para el cobro de las contribuciones sobre la propiedad inmobiliaria, durante el **ejercicio fiscal del año 2024**.

En efecto, de conformidad con lo dispuesto en el artículo 15, fracción IX de la Ley de Catastro para el Estado de Tamaulipas, es facultad y obligación del Ayuntamiento del Municipio de **Padilla**, proponer al Congreso del Estado, las Tablas de Valores Unitarios de Suelo y Construcciones, lo cual por entrañar situaciones jurídicas para los propietarios y detentadores de predios en la jurisdicción territorial del municipio citado, se presenta a través de una propuesta que por su naturaleza, en virtud de prever situaciones jurídicas para determinadas personas, es sujeta al trámite legislativo ordinario de una Iniciativa de Decreto para los efectos parlamentarios correspondientes.



**GOBIERNO DE TAMAULIPAS  
PODER LEGISLATIVO**

**IV. Análisis del contenido de la Propuesta.**

En principio, es menester destacar que en uso de la facultad que le confieren los artículos 115, fracción IV de la Constitución Política de los Estados Unidos Mexicanos; 64, fracción IV de la Constitución Política del Estado de Tamaulipas, y 15, fracción IX de la Ley de Catastro para el Estado de Tamaulipas, el Ayuntamiento del Municipio de **Padilla**, Tamaulipas, mediante oficio número **MPT-001-09-2023** de fecha **8 de septiembre** del año en curso, presentó la Iniciativa de Decreto mediante el cual se expiden las **Tablas de Valores Unitarios de Suelo y Construcciones** que servirán de base para el cobro de las contribuciones sobre la propiedad inmobiliaria, durante **el ejercicio fiscal del año 2024**.

Asimismo, el Ayuntamiento de referencia, con fundamento en el artículo 115, fracción IV, párrafo tercero de la Constitución Política de los Estados Unidos Mexicanos, en armonía con el artículo 133, fracción I y párrafo tercero, de la Constitución Política del Estado de Tamaulipas, en la **Vigésima Tercera Sesión Ordinaria** de Cabildo, celebrada el **28 de agosto** del actual, acordó por unanimidad de los integrantes del Ayuntamiento la citada propuesta de tablas de valores unitarios de suelo y construcciones.

En ese mismo contexto, los artículos 49, fracción II y 107 del Código Municipal, así como los artículos 15, 72, 73, 74, 75, 76, 77, 78, 79, 80, 81, 82 y 83 de la Ley de Catastro para el Estado de Tamaulipas, constituyen el marco legal al que se circunscriben las facultades de los Ayuntamientos para iniciar decretos, el establecimiento de la base del impuesto sobre la propiedad urbana, suburbana y rústica, que será el valor catastral que resulte de la aplicación de las Tablas de Valores, así como las competencias en materia catastral para los Ayuntamientos del Estado respectivamente. En este último dispositivo legal antes citado, se explica el sistema de valuación y líneas de trabajo que deberán seguir las autoridades en la materia, así como los procedimientos para la formulación, establecimiento y actualización de los valores unitarios de suelo y construcciones y los factores y coeficientes de demérito o incremento y que sirven de base para la determinación del valor catastral de los predios ubicados en su jurisdicción territorial.



**GOBIERNO DE TAMAULIPAS  
PODER LEGISLATVO**

Es necesario precisar, que el valor catastral, observado desde la perspectiva del carácter general de la ley que lo regula, cumple una función plural, ya que dentro de ella se contienen aspectos tan diversos como la elaboración de planes y proyectos socioeconómicos, y la determinación de bases para calcular las contribuciones sobre la propiedad inmobiliaria, fraccionamiento de ésta, división, consolidación, traslación, mejora y las que tengan como propósito el cambio del valor de los inmuebles. De ahí que el valor catastral sirva como referencia para la determinación del impuesto sobre la propiedad urbana, suburbana y rústica, que constituye una importante fuente de ingresos para los municipios y que les permite contar con recursos económicos para solventar los gastos propios de su gestión administrativa.

El presente estudio y análisis de la propuesta de Tablas de Valores Unitarios de Suelo y Construcciones para el ejercicio fiscal del año **2024**, planteada por el referido Ayuntamiento, implica el despliegue de una de las fases que conforman el proceso legislativo ordinario en el Estado, en este caso, la emisión del dictamen correspondiente para su posterior discusión y votación en el Pleno, el cual contiene la opinión de estos órganos dictaminadores en torno a la procedencia de la propuesta que nos ocupa.

Ahora bien, del análisis a la propuesta en comento, puede advertirse que el Ayuntamiento de **Padilla**, Tamaulipas, **determinó no modificar** la estructura descriptiva, factores y coeficientes de mérito y de demérito o incremento, **ni incrementar** los valores unitarios de suelo y construcciones que registrará a partir del **1 de enero del año 2024**, al efecto, cabe señalar que la propuesta de Tablas de Valores Unitarios, fue debidamente aprobada por el Cabildo, tal y como se advierte de las constancias que acompañan a la propuesta, misma que coincide en sus términos con los valores unitarios contenidos en la del ejercicio fiscal 2023.

De lo hasta aquí expuesto, se concluye que la pretensión del Ayuntamiento solicitante, es contar para el ejercicio fiscal **2024**, con el instrumento jurídico básico para el cobro de las contribuciones sobre la propiedad inmobiliaria de su circunscripción territorial, cuidando no lesionar la economía de los contribuyentes, ni afectar los índices de recaudación del municipio.



**GOBIERNO DE TAMAULIPAS  
PODER LEGISLATIVO**

**V. Consideraciones de las Comisiones Unidas dictaminadoras.**

**PRIMERA.-** Estas Comisiones Unidas de Finanzas, Planeación, Presupuesto y Deuda Pública y de Asuntos Municipales, son competentes para dictaminar la presente propuesta, en términos de los artículos citados en el apartado de "**COMPETENCIA**", por lo que se encuentran plenamente facultadas y en condiciones de dictaminar en la materia correspondiente.

**SEGUNDA.-** Como ha quedado expuesto en el cuerpo del presente dictamen, la acción legislativa que nos ocupa atiende el propósito de expedir las Tablas de Valores Unitarios de Suelo y Construcciones que servirán de base para el cobro de las contribuciones sobre la propiedad inmobiliaria, durante **el ejercicio fiscal del año 2024.**

**TERCERA.-** Cabe mencionar, que para quienes emitimos la presente determinación, no pasa por desapercibido el hecho de que la ubicación de un determinado inmueble en una delimitación geográfica concreta establecida por la autoridad administrativa municipal, tiene una finalidad instrumental en relación con la asignación del valor que tiene el metro cuadrado de suelo o de construcción para dicho bien, por lo que para efectos de los impuestos sobre la propiedad inmobiliaria vigentes en el Estado, lo relevante deriva, por una parte, de la ubicación del inmueble en el territorio y, por otra, de la correspondencia debida entre el valor que el legislador atribuye a los metros cuadrados de suelo o construcción contenidos en las tablas de valores unitarios de suelo y construcciones, mismo que servirá de base para el cálculo de los tributos sobre la propiedad inmobiliaria.

**CUARTA.-** Al mismo tiempo, no es inadvertido de las Comisiones Unidas que suscribimos el presente Dictamen, que el Ayuntamiento de referencia presentó la propuesta de mérito en tiempo y forma, de conformidad con la disposición establecida por el artículo 74 de la Ley de Catastro para el Estado de Tamaulipas, circunstancia que hace constar el respeto pleno en la



**GOBIERNO DE TAMAULIPAS  
PODER LEGISLATIVO**

observancia de esta ley por parte de esa Administración Municipal, al igual como el de incluir en la descripción relativa a el estado de conservación de las construcciones que menciona el Artículo 78 de la Ley en comento, a saber, se toma en cuenta entre otros elementos, para la determinación de los valores unitarios de los diferentes tipos de construcción, por lo que es de considerarse que se describan los conceptos bueno, regular, malo y ruinoso, en aquellas propuestas que no lo contienen.

**QUINTA.-** Finalmente, estos órganos dictaminadores, consideran en lo general y en lo particular procedente la acción legislativa planteada por el Ayuntamiento de **Padilla**, Tamaulipas, toda vez que el espíritu que debe motivar al Legislador, en estos casos, es el de coadyuvar con los Ayuntamientos del Estado en la búsqueda de mecanismos para el fortalecimiento de la recaudación Municipal, con la visión primordial de que éstos puedan prestar con mayor eficiencia los servicios públicos que los ciudadanos del Municipio merecen y, al mismo tiempo, cumplir con la obligatoriedad de velar por los principios doctrinales de proporcionalidad y equidad que rigen en materia tributaria, recayendo entonces en este Poder Legislativo, la atribución de autorizar las contribuciones municipales.

**VI. Conclusión**

Por las razones anteriormente expuestas y en el entendido de que se pretenden establecer criterios justos y equilibrados para la valuación catastral de los predios ubicados en la jurisdicción territorial del Municipio referido, y toda vez que ha sido determinado el criterio de los integrantes de éstas Comisiones Unidas de Finanzas, Planeación, Presupuesto y Deuda Pública y de Asuntos Municipales, con relación al objeto planteado, estimamos como oportuna, necesaria y pertinente declarar procedente la acción legislativa sometida a nuestra consideración, por lo que respetuosamente sometemos a la justa consideración de la Honorable Asamblea Legislativa, para su discusión y aprobación en su caso, el siguiente dictamen con proyecto de:



**DECRETO MEDIANTE EL CUAL SE APRUEBAN LOS VALORES UNITARIOS DE SUELO Y CONSTRUCCIONES, Y COEFICIENTES DE INCREMENTO Y DE DEMÉRITO, QUE SERVIRÁN DE BASE PARA LA DETERMINACIÓN DEL VALOR CATASTRAL DE PREDIOS URBANOS, SUBURBANOS, CENTROS DE POBLACIÓN DE ORIGEN EJIDAL, CONGREGACIONES Y DEMÁS LOCALIDADES, ASÍ COMO DE LOS PREDIOS RÚSTICOS DEL MUNICIPIO DE PADILLA, TAMAULIPAS, PARA EL EJERCICIO FISCAL DEL AÑO 2024.**

**Artículo 1º.** Se aprueban los valores unitarios de suelo y construcciones, y los coeficientes de incremento y de demérito, para el ejercicio fiscal del año **2024**, que servirán de base para la determinación del valor catastral de predios urbanos, suburbanos, centros de población de origen ejidal, congregaciones y demás localidades, así como de los predios rústicos del **Municipio de Padilla**, Tamaulipas, contenidos en las siguientes tablas especificadas:

**I. PREDIOS URBANOS  
A) TERRENOS**

Valores unitarios para Terrenos Urbanos por m<sup>2</sup> expresados en pesos según su ubicación:

1	ZONA HABITACIONAL MUY BUENO	\$ 170.00
2	ZONA HABITACIONAL BUENO	\$ 150.00
3	ZONA HABITACIONAL TURÍSTICA	\$ 150.00
4	ZONA HABITACIONAL MEDIO	\$ 110.00
5	ZONA HABITACIONAL ECONÓMICO	\$ 57.00
6	ZONA HABITACIONAL POPULAR	\$ 50.00

Para la práctica de la valuación catastral de los terrenos urbanos ubicados en el Municipio, se aplicarán los presentes valores unitarios, tomándose en cuenta para la determinación del valor catastral de los inmuebles la importancia e influencia de los siguientes elementos:

- a) Características de los servicios públicos, infraestructura y equipamiento urbano;
- b) Tipo de desarrollo urbano y su estado físico, en el cual deberá considerar el uso actual y potencial del suelo, y la uniformidad de los inmuebles edificados, sean habitacionales, comerciales o industriales, así como aquellos de uso diferente;
- c) Condiciones socioeconómicas de los habitantes;
- d) Las políticas de ordenamiento y regulación territorial y desarrollo urbano del Municipio, y
- e) Las características geológicas y topográficas, así como los factores de incremento o demérito, que afecten su valor de mercado.

**COEFICIENTES DE DEMÉRITOS E INCREMENTOS PARA TERRENOS URBANOS  
1.- Demérito o disminución del valor**

**A) FACTOR DE FRENTE:**

Predios con frente menor de 7 metros lineales:

Factor de demérito

	6 metros lineales.	0.95
	5 metros lineales.	0.90
	4 metros lineales.	0.85

	3 metros lineales.	0.80
	2 metros lineales.	0.70
	1 metro lineal.	0.60

**B) PREDIOS CON FRENTE MENOR DE UN METRO E INTERIORES:** Factor de demérito 0.50

**C) FACTOR DE FONDO:**

Predios con profundidad de más de 35 metros lineales: Factor de demérito

	40 metros lineales.	0.90
	45 metros lineales.	0.85
	50 metros lineales.	0.80
	60 metros lineales.	0.75

**D) FACTOR DE DESNIVEL:** Predios con pendientes fuertes: Factor de demérito 0.85

**E) FACTOR DE TERRENO RESULTANTE:** Predios con superficie mayor de 500 m<sup>2</sup>: 0.70 al terreno restante.

**2.- Méritos o incrementos de valor de terreno**

Factor de posición del terreno en la manzana:

Incremento por esquina	Comercial de primera.	Factor 1.25
	Comercial de segunda.	1.20
	Habitacional primera.	1.15
	Habitacional segunda.	1.10

**B) CONSTRUCCIONES**

Valores unitarios para tipos de Construcción por m<sup>2</sup> expresados en pesos:

01	CONSTRUCCIÓN MUY BUENA	\$ 1,130.00
02	CONSTRUCCIÓN BUENA	\$ 1,000.00
03	CONSTRUCCIÓN MEDIA	\$ 500.00
04	CONSTRUCCIÓN ECONÓMICA	\$ 300.00
05	CONSTRUCCIÓN POPULAR	\$ 200.00

Para la práctica de la valuación catastral de las construcciones ubicadas en el Municipio se aplicaran las presentes valores unitarios, tomándose en cuenta para la determinación del valor de la construcción los factores siguientes:

- a) Uso y calidad de la construcción;
- b) Costo y calidad de los materiales de construcción utilizados, y
- c) Costo de la mano de obra empleada.

**LOS VALORES UNITARIOS PARA TIPOS DE CONSTRUCCIÓN ANTERIORES SE DEMERITARÁN DE ACUERDO A SU ESTADO DE CONSERVACIÓN**

El factor por estado de conservación demerita el valor de las construcciones considerando el nivel de deterioro que presenta la edificación, en relación con el mantenimiento que se le ha proporcionado a fin de conservarla lo más parecida posible a su estado original.

Estado de conservación	Factor
Bueno	1.00
Regular	0.85
Malo	0.70
Ruinoso	0.30

## DESCRIPCIÓN DEL ESTADO DE CONSERVACIÓN DE LAS CONSTRUCCIONES

**BUENO:** Es aquella en que por razón del tiempo en que se efectuó la construcción, ésta ha sufrido un deterioro natural, a pesar de haber tenido un mantenimiento adecuado. Está en perfectas condiciones para realizar la función del uso que le corresponde y su calidad o clase a la que pertenece.

**REGULAR:** Es aquella en la cual la construcción no ha tenido mantenimiento o éste ha sido deficiente, provocando una apariencia deteriorada en todos sus acabados, tales como aplanados, pinturas, lambrines, pisos y fachadas, así como en sus instalaciones eléctricas, hidráulicas, especiales y en sus elementos complementarios, tales como herrería, carpintería, vidriería.

**MALO:** Es aquella en la cual la construcción además de presentar deterioros, tiene problemas adicionales por ausencia total de mantenimiento y de uso descuidado, que se puede apreciar por la destrucción parcial de algunos de sus elementos constructivos, instalaciones, acabados y complementos, pero continúa siendo habitable, aun cuando sea en condiciones precarias.

**RUINOSO:** Es aquella en la cual la construcción por su estado de conservación representa un riesgo grave y no es recomendable su habitabilidad. (elementos estructurales fracturados, partes destruidas, losas caídas, entre otros).

## II. PREDIOS SUBURBANOS, LOCALIDADES Y ASENTAMIENTOS DE LOS EJIDOS

Valores unitarios para terrenos rústicos aledaños a la zona urbana	Valor por m <sup>2</sup> De \$ 5.00 a \$ 10.00
--	---

La tabla de valores unitarios para tipos de construcción prevista para los predios urbanos, se aplicará a las construcciones edificadas en el suelo o terreno rústico aledaño a la zona urbana.

Valores unitarios expresados en pesos por m <sup>2</sup> para terrenos y de construcción, para las localidades ejidales según su ubicación	valor por m <sup>2</sup> Terreno: de \$ 15.00 a \$ 50.00 Construcción: de \$ 200.00 a \$ 300.00
--	---

## III. PREDIOS RÚSTICOS

Tabla de valores unitarios expresados en pesos por Hectárea:

Uso del suelo	Valor unitario por ha.
Riego	\$ 12,000.00
Temporal	\$ 7,000.00
Pastizales	\$ 5,000.00
Agostadero	\$ 3,000.00

Fruticultura / perenes	\$ 25,000.00
Forestal	\$ 3,000.00
Cerril	\$ 800.00

### COEFICIENTES DE INCREMENTO Y DEMÉRITO DEL VALOR PARA TERRENOS RÚSTICOS

#### A) TERRENOS CON UBICACIÓN:

#### FACTOR

	Excelente	1.15
	Favorable	1.00
	Regular	0.90
	Desfavorable	0.80

#### B) TERRENOS CON ACCESO:

	Bueno	1.15
	Regular	1.00
	Malo	0.85

#### C) TERRENOS PEDREGOSOS:

	Mínima	1.00
	Moderada	0.90
	Alta	0.75
	Excesiva	0.65

#### D) TERRENOS CON EROSIÓN:

	Mínima	1.00
	Moderada	0.90
	Severa	0.75

#### E) TERRENOS CON TOPOGRAFÍA:

	Semiplana	1.00
	Inclinada media	0.95
	Inclinada fuerte	0.80
	Accidentada	0.75

#### F) ACCESO A VÍAS DE COMUNICACIÓN:

Colindantes a caminos federales y estatales	1.15
Colindantes a ríos, arroyos, presas y lagunas	1.10
Colindantes a menos de 2.5 Km. de vías de comunicación	1.05

#### G) TERRENOS SALITROSOS:

0.60

#### H) SITUACIÓN JURÍDICA DE LA TENENCIA DE LA TIERRA:

Propiedad privada	1.00
Ejidal	0.60
Posesión	0.60

Los valores unitarios para tipos de construcción prevista para los predios urbanos, se aplicarán a las construcciones edificadas en el suelo o terreno rústico. Se exceptúan las construcciones enunciadas en el artículo 105, fracción VI del Código Municipal para el Estado de Tamaulipas, en relación con el artículo 107 del propio Código de la base gravable para los predios rústicos.

**Artículo 2°.** Para la determinación del valor catastral de los predios suburbanos ubicados en localidades sin estudio técnico, así como de nuevos predios producto del fraccionamiento o subdivisión de los existentes y en general los que no queden comprendidos en este Decreto, el Ayuntamiento determinará valores catastrales provisionales como lo establece la Ley de Catastro para el Estado de Tamaulipas.

**Artículo 3°.** Cuando existan causas supervinientes relacionadas con los linderos y características de los sectores catastrales, se haga necesario crearlos o modificarlos, el Ayuntamiento tendrá la facultad para realizar lo conducente, a efecto de que tales sectores se encuentren acordes con la realidad del valor de mercado y ubicación de los predios.

#### **TRANSITORIO**

Artículo Único. El presente Decreto entrará en vigor el día 1 de enero del año 2024 y deberá publicarse en el Periódico Oficial del Estado.



**GOBIERNO DE TAMAULIPAS  
PODER LEGISLATIVO**

Dado en la Sala de Comisiones del Congreso del Estado Libre y Soberano de Tamaulipas, a los dieciséis días del mes de octubre del año dos mil veintitrés.

**COMISIÓN DE ASUNTOS MUNICIPALES**

NOMBRE	A FAVOR	EN CONTRA	ABSTENCIÓN
Dip. José Braña Mojica Presidente		_____	_____
Dip. Imelda Margarita Sanmiguel Sánchez Secretaria	_____	_____	_____
Dip. Alejandra Cárdenas Castillejos Vocal		_____	_____
Dip. Juan Vital Román Martínez Vocal		_____	_____
Dip. Consuelo Nayeli Lara Monroy Vocal	_____	_____	_____
Dip. Eliphaleth Gómez Lozano Vocal		_____	_____
DIP. Linda Mireya González Zúñiga Vocal		_____	_____








HOJA DE FIRMAS DEL DICTAMEN MEDIANTE EL CUAL SE APRUEBAN LOS VALORES UNITARIOS DE SUELO Y CONSTRUCCIONES, Y COEFICIENTES DE INCREMENTO Y DE DEMÉRITO, QUE SERVIRÁN DE BASE PARA LA DETERMINACIÓN DEL VALOR CATASTRAL DE PREDIOS URBANOS, SUBURBANOS, CENTROS DE POBLACIÓN DE ORIGEN EJIDAL, CONGREGACIONES Y DEMÁS LOCALIDADES, ASÍ COMO DE LOS PREDIOS RÚSTICOS DEL MUNICIPIO DE PADILLA, TAMAULIPAS, PARA EL EJERCICIO FISCAL DEL AÑO 2024.



**GOBIERNO DE TAMAULIPAS  
PODER LEGISLATIVO**

Dado en la Sala de Comisiones del Congreso del Estado Libre y Soberano de Tamaulipas, a los dieciséis días del mes de octubre del año dos mil veintitrés.

**COMISIÓN DE FINANZAS, PLANEACIÓN, PRESUPUESTO Y DEUDA PÚBLICA**

NOMBRE	A FAVOR	EN CONTRA	ABSTENCIÓN
Dip. Isidro Jesús Vargas Fernández Presidente		_____	_____
Dip. Alejandra Cárdenas Castillejos Secretaria		_____	_____
Dip. Juan Vital Román Martínez Vocal		_____	_____
Dip. Úrsula Patricia Salazar Mojica Vocal		_____	_____
Dip. Guillermina Magaly Deandar Robinson Vocal		_____	_____
Dip. Gustavo Adolfo Cárdenas Gutiérrez Vocal		_____	_____
Dip. Carlos Fernández Altamirano Vocal		_____	_____

HOJA DE FIRMAS DEL DICTAMEN MEDIANTE EL CUAL SE APRUEBAN LOS VALORES UNITARIOS DE SUELO Y CONSTRUCCIONES, Y COEFICIENTES DE INCREMENTO Y DE DEMÉRITO, QUE SERVIRÁN DE BASE PARA LA DETERMINACIÓN DEL VALOR CATASTRAL DE PREDIOS URBANOS, SUBURBANOS, CENTROS DE POBLACIÓN DE ORIGEN EJIDAL, CONGREGACIONES Y DEMÁS LOCALIDADES, ASÍ COMO DE LOS PREDIOS RÚSTICOS DEL MUNICIPIO DE PADILLA, TAMAULIPAS, PARA EL EJERCICIO FISCAL DEL AÑO 2024.